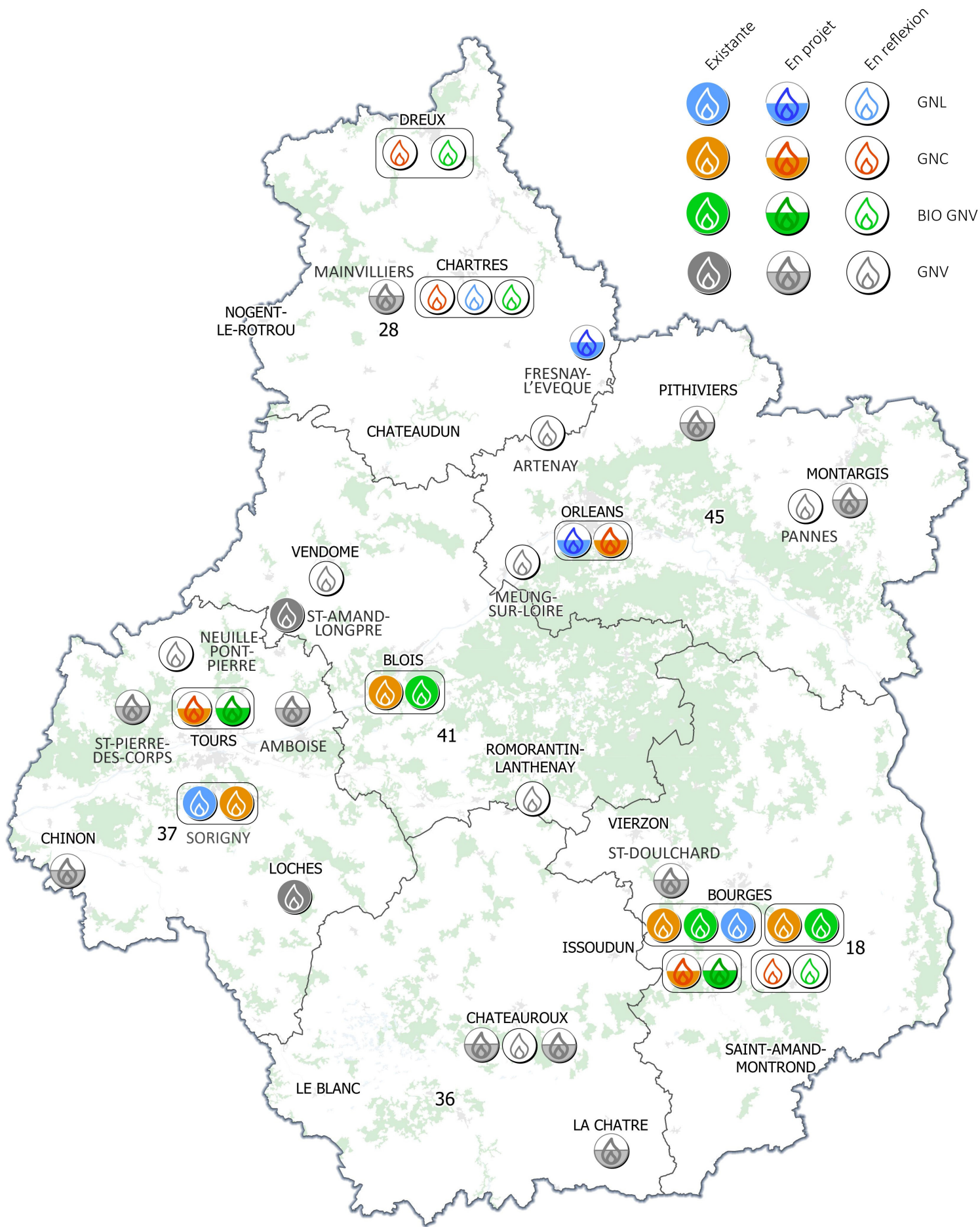




# Carte des mobilités





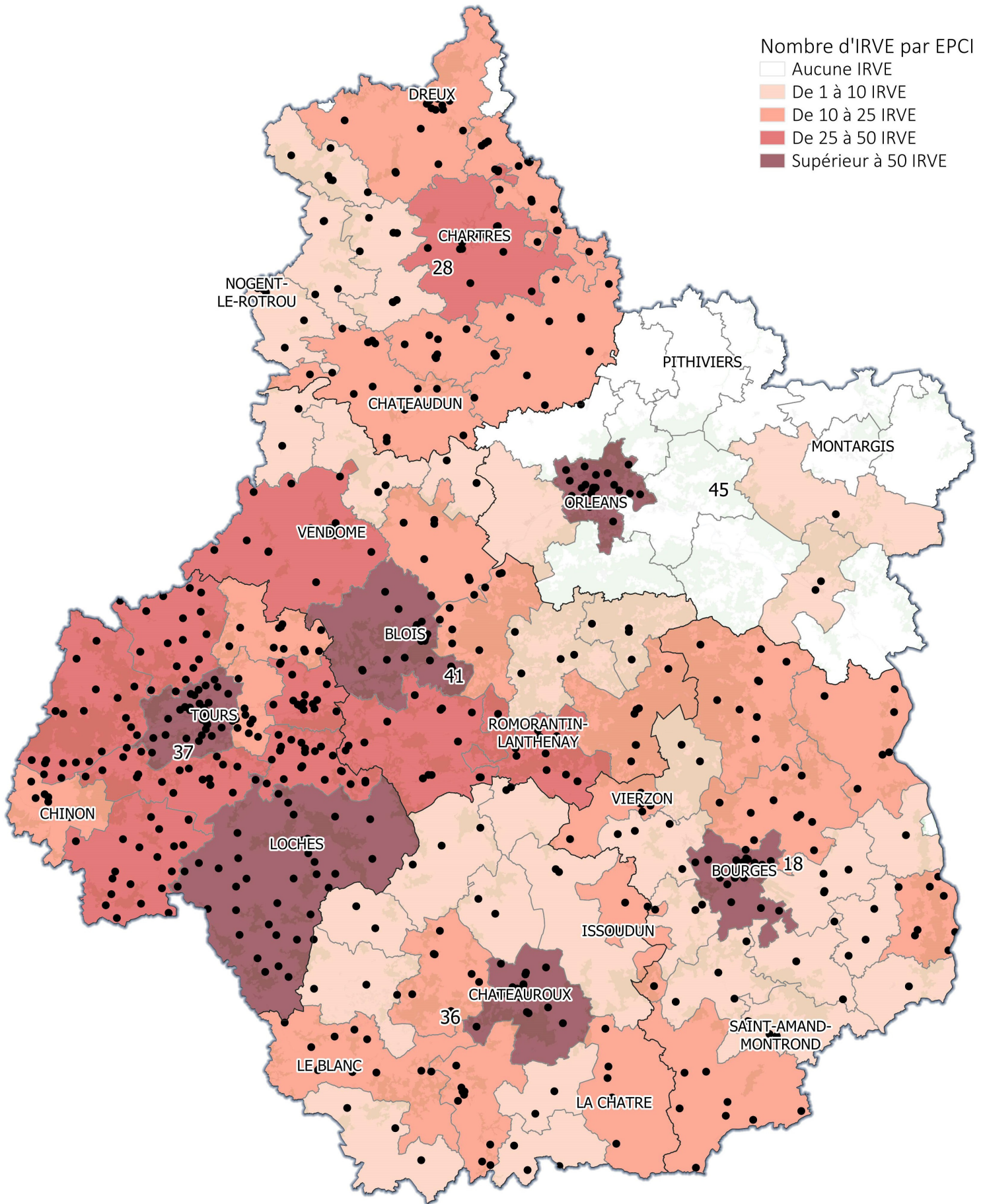


Carte des stations GNV actuelles et en projet



Nombre d'IRVE par EPCI

- Aucune IRVE
- De 1 à 10 IRVE
- De 10 à 25 IRVE
- De 25 à 50 IRVE
- Supérieur à 50 IRVE

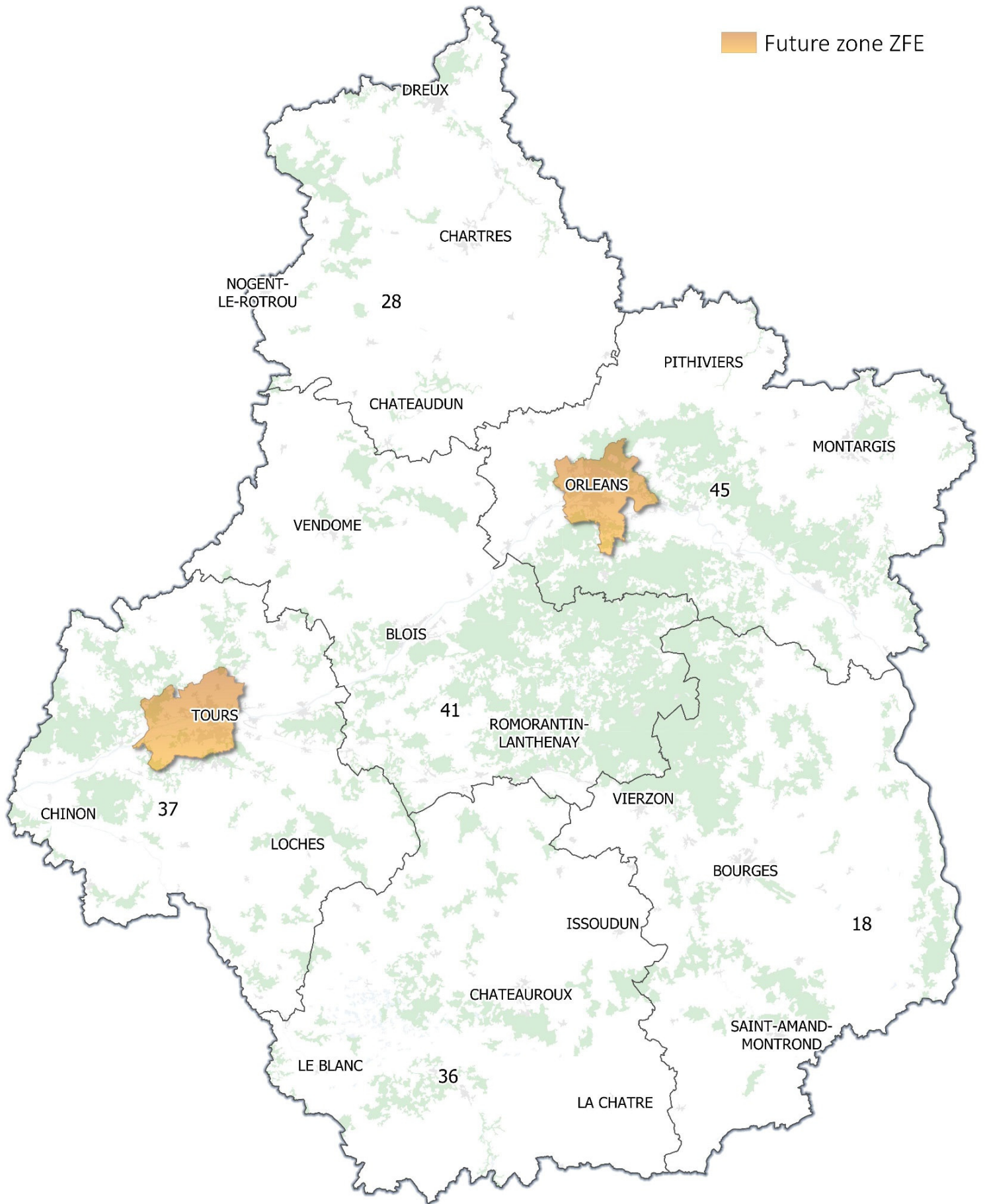


Carte des IRVE 2021





Future zone ZFE



# Carte des futures ZFE



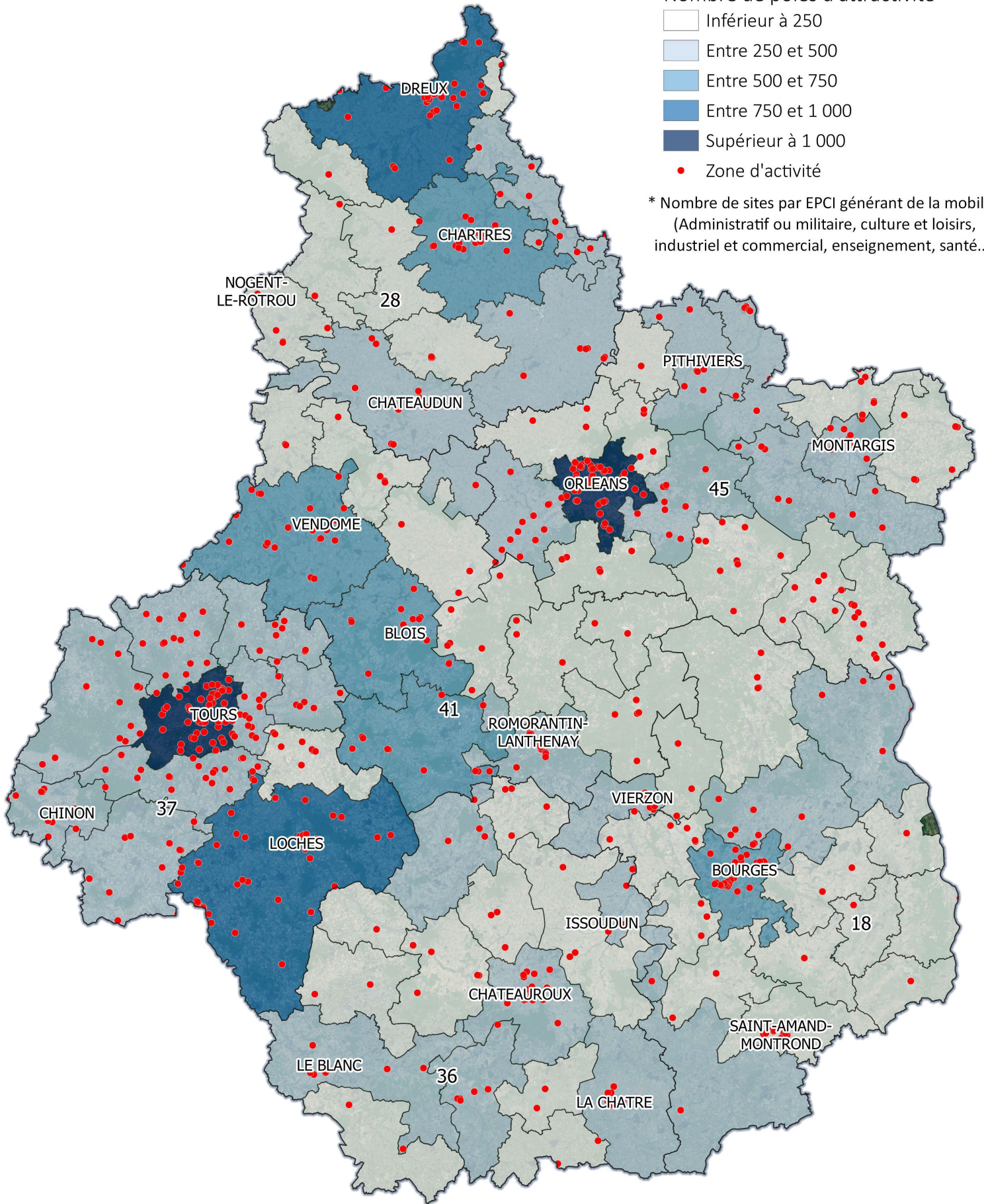


Nombre de pôles d'attractivité \*

- Inférieur à 250
- Entre 250 et 500
- Entre 500 et 750
- Entre 750 et 1 000
- Supérieur à 1 000

● Zone d'activité

\* Nombre de sites par EPCI générant de la mobilité (Administratif ou militaire, culture et loisirs, industriel et commercial, enseignement, santé...)

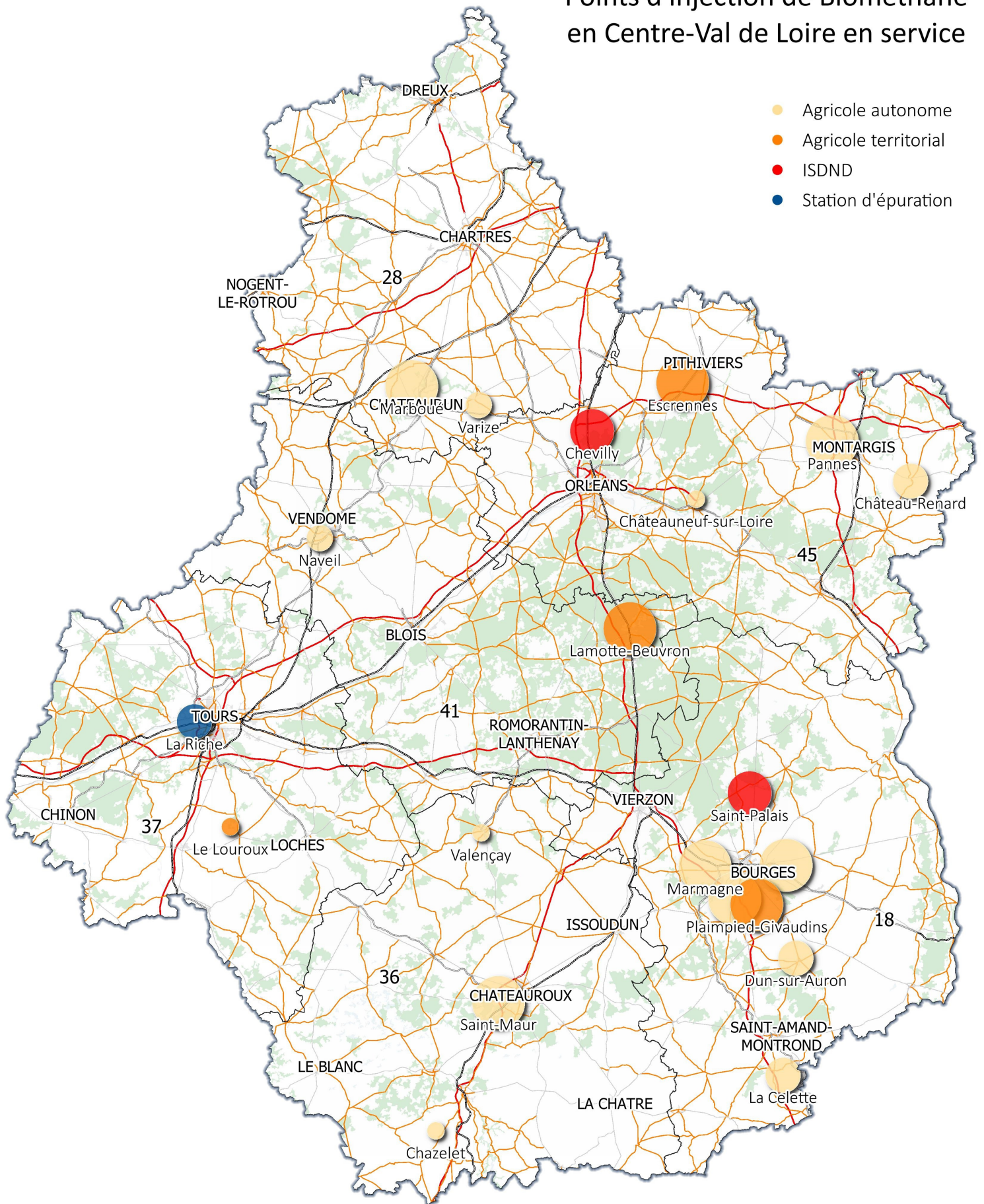


Carte des pôles d'attractivité





# Points d'injection de Biométhane en Centre-Val de Loire en service



Carte des points d'injection de Biométhane

